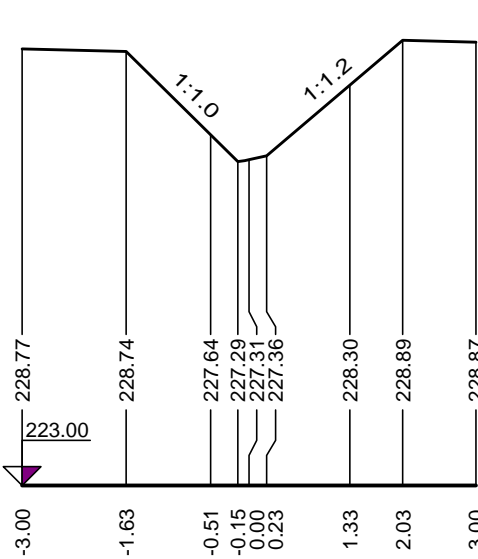
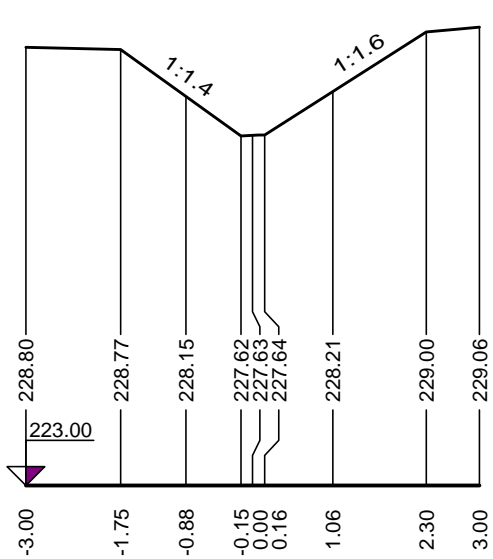


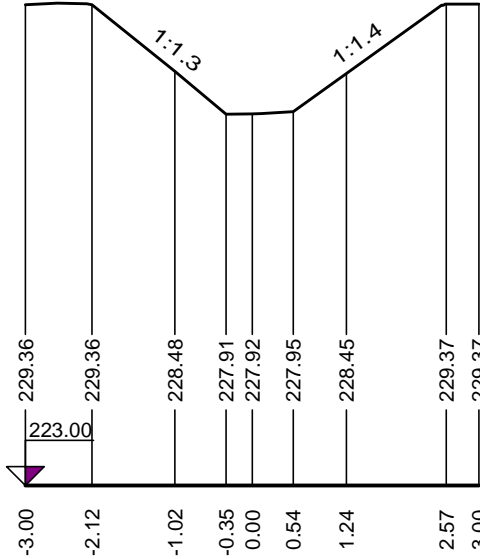
PF 1 KM 0.0030



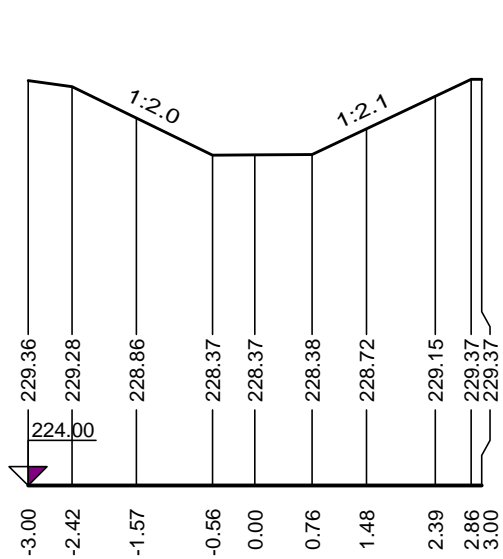
PF 4 KM 0.0270



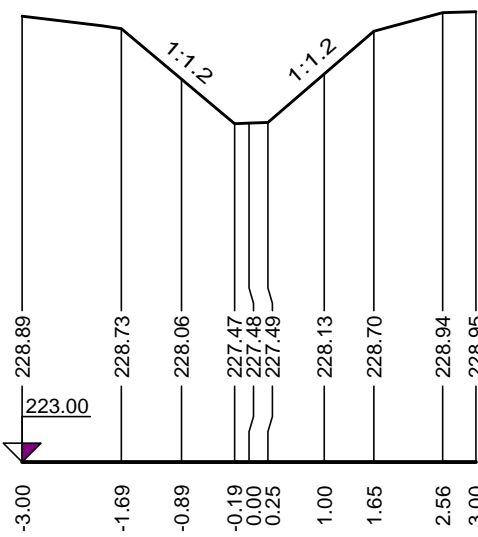
PF 7 KM 0.0500



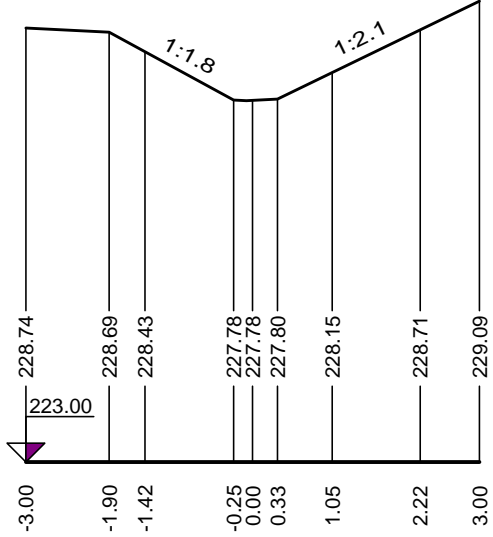
PF 10 KM 0.0750



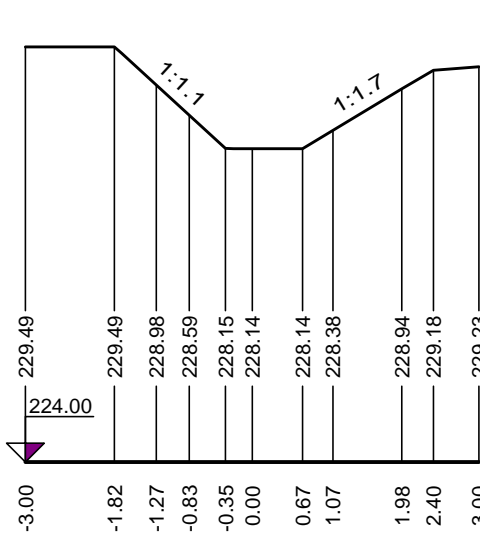
PF 2 KM 0.0110



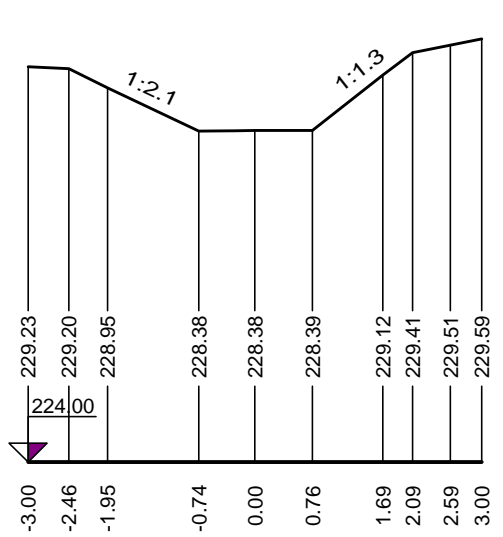
PF 5 KM 0.0350



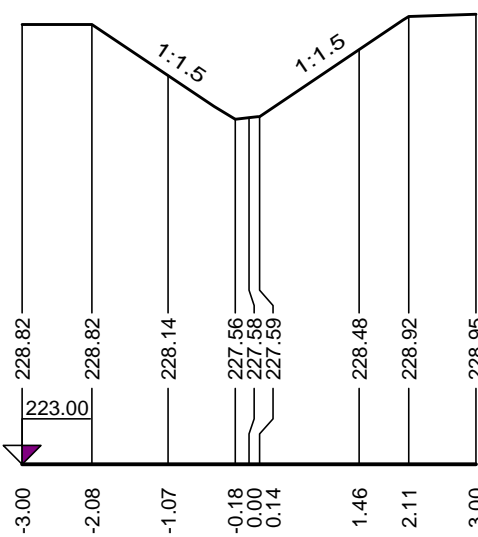
PF 8 KM 0.0590



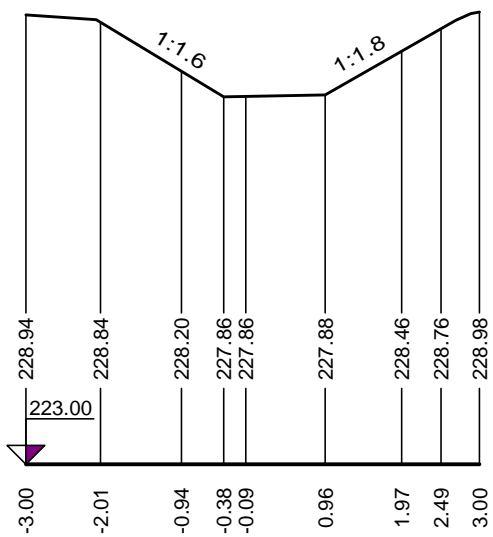
PF 11 KM 0.0830



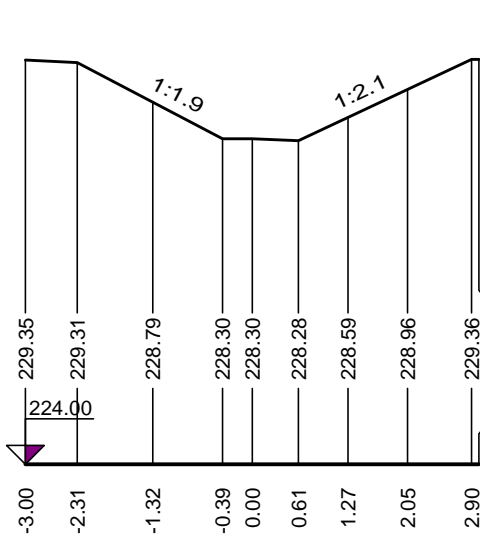
PF 3 KM 0.0190




PF 6 KM 0.0420



PF 9 KM 0.0670



Výškový systém Balt po vyrovnání, souřadnicový systém S-JTSK

Ing. KAREL VAŠTÍK, projektování vodních staveb					
ul. Lideřovská 14, 696 61 VNOROVY, Liděřovice tel. 518 328 168, mobil 603 853 613, e-mail: karel.vastik@tiscali.cz					
Vedoucí projektu		Ing.Karel Vašík		Vypracoval	
				Ing.Karel Vašík	
Zodpovědný projektant		Ing.Karel Vašík		Kontroloval	
Investor Obec Kostelec, Kostelec 260, 696 51 Kostelec					
Obec Kostelec		Katastr Kostelec u Kyjova [670316]		Okres Hodonín	
Akce Kostelec, rekonstrukce propustku P4 na toku Malšinka				Stupeň DPS	
				Datum	
				Zakázkové číslo 59/2022	
				Měřítko 1: 100/100	
				Formát 3 xA4	
SO				Výkres č. Paré č.	
Obsah PŘÍČNÉ ŘEZY TOKU				D.1.1.3	
				1	